



IZMJENE I DOPUNE PROSTORNOG PLANA UREĐENJA OPĆINE HRVACE

2.1. PROMET

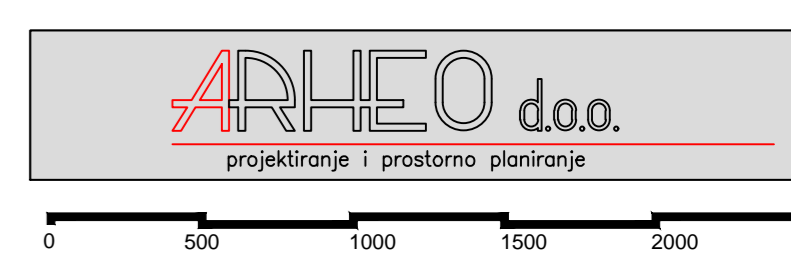
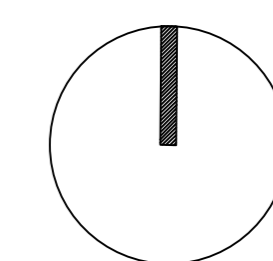
TUMAČ ZNAKOVA:

-  DRŽAVNA GRANICA
-  GRANICA OPĆINE

PROMET

Postojeće Planirano
CESTOVNI PROMET

-   DRŽAVNA CESTA
-   ŽUPANIJSKA CESTA
-   LOKALNA CESTA
-   OSTALE CESTE
-   OZNAKA CESTE
-   UREĐENJE KRITIČNE DIONICE
-   BENZINSKA POSTAJA



OPĆINA HRVACE IZMJENE I DOPUNE PROSTORNOG PLANA UREĐENJA OPĆINE HRVACE (prijedlog plana za javnu raspravu)

2. INFRASTRUKTURNI SUSTAVI

Županja:	SPLITSKO-DALMATINSKA ŽUPANIJA	
Općina:	HRVACE	
Naziv prostornog plana:	IZMJENE I DOPUNE PROSTORNOG PLANA UREĐENJA OPĆINE HRVACE	
Naziv kartografskog prikaza:	PROMET	
Broj kartografskog prikaza:	2.1.	Mjerilo kartografskog prikaza: 1 : 25000
Odluka o izradi plana:	Odluka o donošenju plana	
Službeni Glasnik Općine Hrvace 03/21.	Javni uvid održan:	
Odgovorne javne rasprave (datum):	Odgovorna osoba za provođenje javne rasprave:	
Pečati tijela odgovornog za provođenje javne rasprave:	M.P.	Zorana Majur Božinović, dipl. iur.
Pravna osoba koja je izradila plan:	ARHEO d.o.o., Zagreb Tomislavova 11	
Pečati pravne osobe koja je izradila plan:	M.P.	Direktor : Mario Pezeš, dipl.ing.arh.-ovlaštani arh.urbanist
Stužni tim u izradi plana:	Mario Pezeš, dipl.ing.arh. - ovlaštani arhitekt urbanist Aron Varga, dipl.ing.arh. - ovlaštani arhitekt urbanist Branimir Fojg, dipl.ing.arh. - ovlaštani arhitekt urbanist Ines Kotula, mag.ing.arch. - ovlaštani arhitekt urbanist Fran Fojg, arh.tih.	
Odgovorni voditelj izrade plana:	Josip Horvat, dipl. ing. prometa -ovlaštani ing. Damir Bateželo, dipl.iur. Vesna Pizović, dipl. sociolog Vera Varga, dipl. biolog Ivan Šović, ing.št.	
Odgovorni voditelj izrade plana:	Mario Pezeš, dipl.ing.arh.-ovlaštani arh.urbanist	
Pečati Općinskog vijeća:	Predsjednik Općinskog vijeća:	
M.P.	M.P.	
Istovjetnost prostornog plana s izvornikom ujerala:	Pečati nadležnog tijela:	
M.P.	M.P.	