




IZMJENE I DOPUNE
PROSTORNOG PLANA UREĐENJA
OPĆINE HRVACE




2.4. VODNOGOSPODARSKI SUSTAV
VODOOPSKRBA

TUMAČ ZNAKOVA:




-  DRŽAVNA GRANICA
-  GRANICA OPĆINE

VODNOGOSPODARSKI SUSTAV
KORIŠTENJE VODA
VODOOPSKRBA






- | | | |
|---|---|---|
|  Postojeće |  Planirano |  MAGISTRALNI OPSKRBNI CJEVOVOD |
| | | OSTALI OPSKRBNI CJEVOVODI |

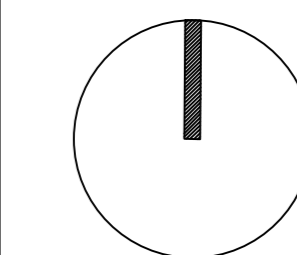
-  VODOSPREMA
-  CRPNA STANICA
-  PREKIDNA KOMORA

KORIŠTENJE VODA

-  VODNE POVRŠINE
-  MANJI VODOTOCI I BIJUČNI TOKOVI
-  OSTALI IZVORI MANJE ZNAČAJA

UREĐENJE VODOTOKA I VODA
REGULACIJSKI I ZAŠTITNI SUSTAV

-  BRANA zemljana ZB
-  AKUMULACIJA AH - za hidroelektranu
-  AH - za planiranu reverzibilnu hidroelektranu
-  TRASA TUNELA RHE VRDOVO
-  POPLAVNO PODRUČJE



OPĆINA HRVACE
IZMJENE I DOPUNE PROSTORNOG PLANA
UREĐENJA OPĆINE HRVACE
(prijedlog plana za javnu raspravu)

2. INFRASTRUKTURNI SUSTAVI

Županija:	SPLITSKO-DALMATINSKA ŽUPANIJA	
Općina:	HRVACE	
Naziv prostornog plana:	IZMJENE I DOPUNE PROSTORNOG PLANA UREĐENJA OPĆINE HRVACE	
Naziv kartografskog prikaza:	VODNOGOSPODARSKI SUSTAV - KORIŠTENJE VODA	
Broj kartografskog prikaza:	2,4.	Mjerilo kartografskog prikaza: 1 : 25000
Odluka o izradi plana:	Odluka o donošenju plana	
Službeni Glasnik Općine Hrvace 03/21.	Javni uvid održan:	
Odgovorne javne rasprave (datum):	Odgovorna osoba za provođenje javne rasprave:	
	M.P.	Zorana Majur Božinović, dipl. iur.
Pravna osoba koja je izradila plan:	ARHEO d.o.o., Zagreb Tomislavova 11	
Pečat pravne osobe koja je izradila plan:	Direktor : Mario Pezeš, dipl.ing.arh.-ovlaštani arh.urbanist	
	M.P.	
Stužni tim u izradi plana:	Josip Horvat, dipl. ing. prometa -ovlaštani ing. Damir Batorec, dipl.iur. Vesna Pizelj, dipl. sociolog Vera Varga, dipl. biolog Ivan Šović, ing.šil.	
Odgovorni voditelj izrade plana:	Mario Pezeš, dipl.ing.arh.-ovlaštani arh.urbanist	
Pečat Općinskog vijeća:	Predsjednik Općinskog vijeća:	
	M.P.	
Istovjetnost prostornog plana s izvornikom ugovarava:	Pečat nadležnog tijela:	
		M.P.