
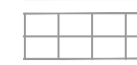










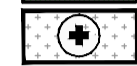






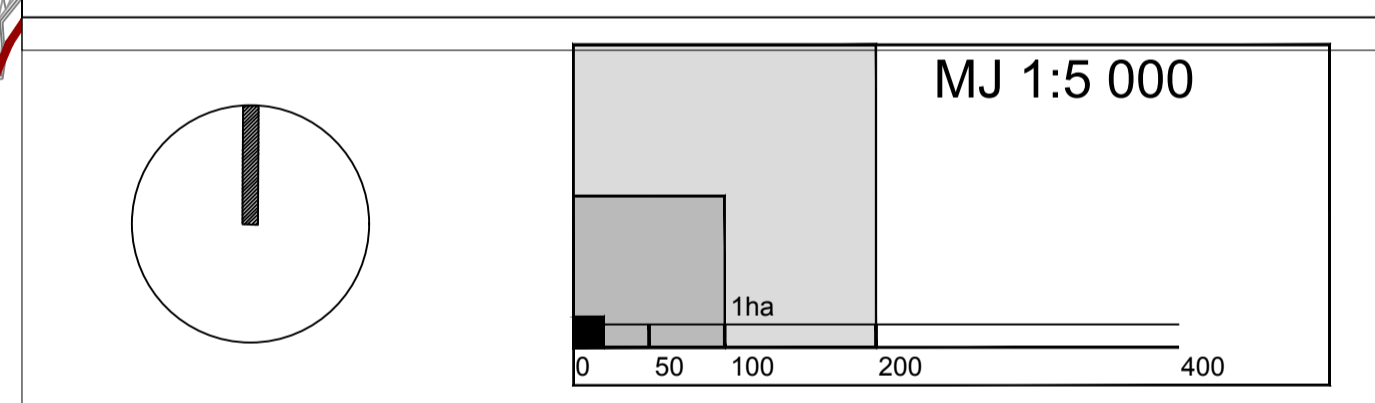
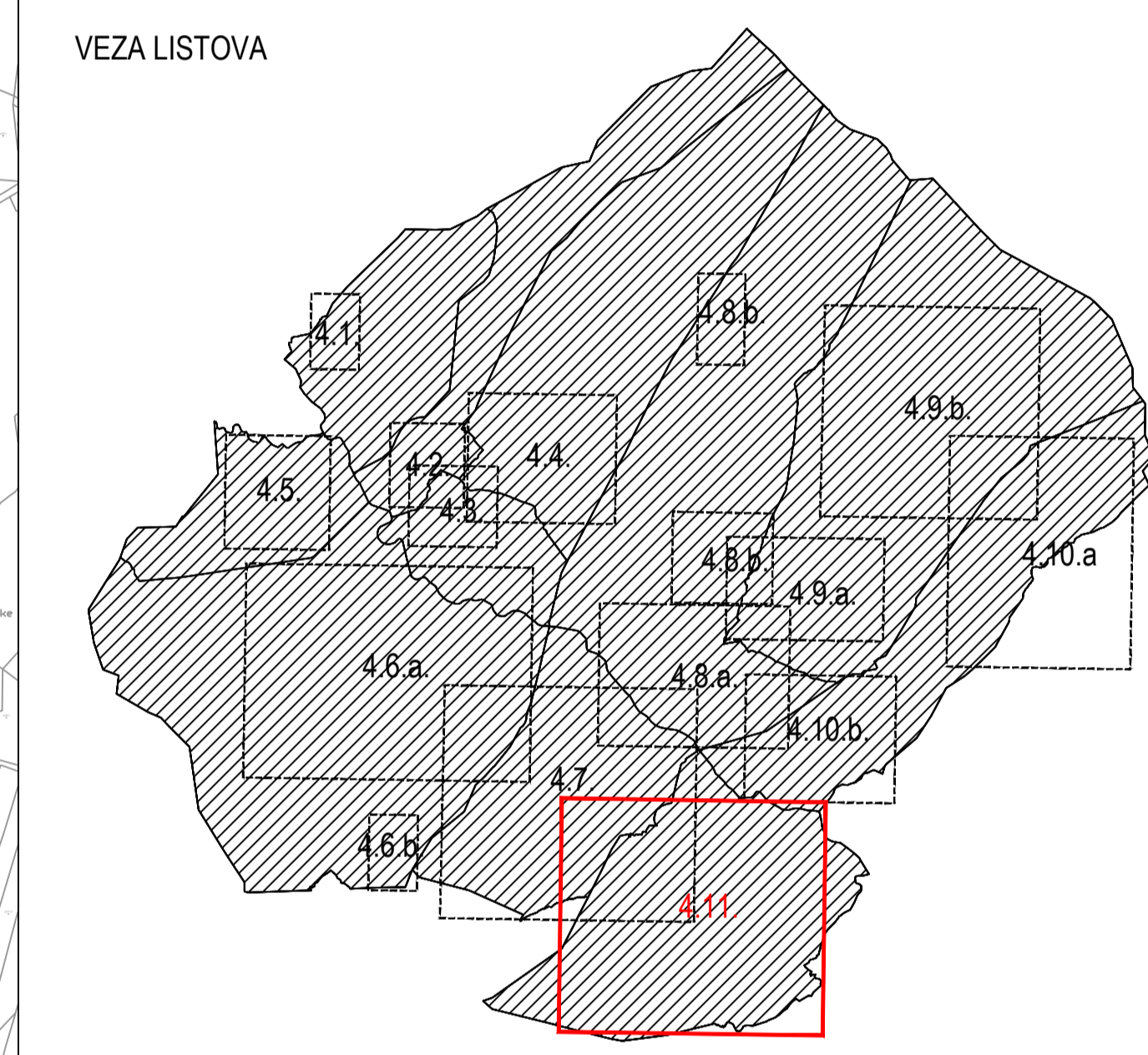


- LEGENDA
-  ZAŠTITNI KORIDOR DALEKOVOĐA
 -  ZAŠTITNI KORIDOR PLANIRANE PROMETNICE
 - GRANICE
 -  OPĆINSKA / GRADSKA GRANICA
 -  GRANICA NASELJA
 - RAZVOJ I UREĐENJE POVRŠINA NASELJA
 -  IZGRADENI DIO GRAĐEVINSKOG PODRUČJA
 -  NEIZGRADENI DIO GRAĐEVINSKOG PODRUČJA
 -  MEŠOVITA NAMJENA PRETEŽNO STAMBENA IZGRADNJA
 -  GRAĐEVINSKO PODRUČJE NASELJA - IZGRADENI DIO
 -  GRAĐEVINSKO PODRUČJE NASELJA - NEIZGRADENI DIO
 -  NEUREĐENI DIO GRAĐEVINSKOG PODRUČJA
 -  JAVNA I UREŠIVENA NAMJENA
 -  DT - površina
 -  GRAĐEVINSKO PODRUČJE - IZMJENA
 - POVRŠINE IZVAN NASELJA ZA IZDOVENE NAMJENE
 -  GOSPODARSKA NAMJENA
 -  I1 - površine rekreacije, I2 - pretežno zanatlija, I3 - farme
 -  REKREACIJSKO DVORIŠTE
 -  SPORTSKO NAMJENA
 -  GROBLJE
 - OSTALE GRANICE
 -  PLANIRANA IZRADA URBANISTIČKOG PLANA UREĐENJA



OPĆINA HRVACE
 IZMJENE I DOPUNE PROSTORNOG PLANA
 UREĐENJA OPĆINE HRVACE
 (prijedlog plana za javnu raspravu)
 4. GRAĐEVINSKO PODRUČJE NASELJA

Zupanija:	SPLITSKO-DALMATINSKA ŽUPANIJA	
Općina:	HRVACE	
Naziv prostornog plana:	IZMJENE I DOPUNE PROSTORNOG PLANA UREĐENJA OPĆINE HRVACE	
Naziv kartografskog prikaza:	HRVACE	
Broj kartografskog prikaza:	4.11.	Mjerilo kartografskog prikaza: 1 : 5000
Odluka o izradi plana:	Odluka o donošenju plana	
Službeni Glasnik Općine Hrvace 03/21:	Javni uvid odtadan:	
Odgovorna javne rasprave (datum):	Odgovorna osoba za provođenje javne rasprave:	
Pečat tijela odgovornog za provođenje javne rasprave:	M.P.	Zorana Majur Božović, dipl. iur.
Platna osoba koja je izradila plan:	ARHEO d.o.o., Zagreb Tomislavova 11	
Pečat pravne osobe koja je izradila plan:	M.P.	Direktor: Mario Pizetelj, dipl. ing. arh., ovlašten arh. urbanist
Službeni list u izradi plana:	Mario Pizetelj, dipl. ing. arh., ovlašten arh. urbanist Dario Varga, dipl. ing. arh., ovlašten arh. urbanist Biserina Foj, dipl. ing. arh., ovlašten arh. urbanist Ivan Koliša, mag. ing. arh., ovlašten arh. urbanist Fran Šovč, arh. iur.	Josip Horvatelj, dipl. ing. prometa - ovlašten ing. Dario Batarac, dipl. iur. Vesna Pizetelj, dipl. sociolog Vesna Varga, dipl. biolog Ivan Šovč, ing. st.
Odgovorni voditelj izrade plana:	Mario Pizetelj, dipl. ing. arh., ovlašten arh. urbanist	
Pečat Općinskog vijeća:	M.P.	Predsjednik Općinskog vijeća:
Veljevanost prostornog plana s izvornikom ovisno:	Pečat nadležnog tijela:	
		M.P.