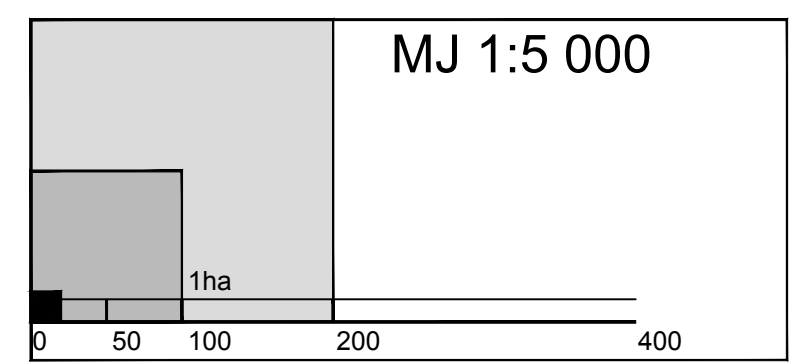
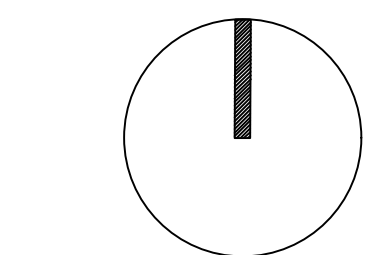
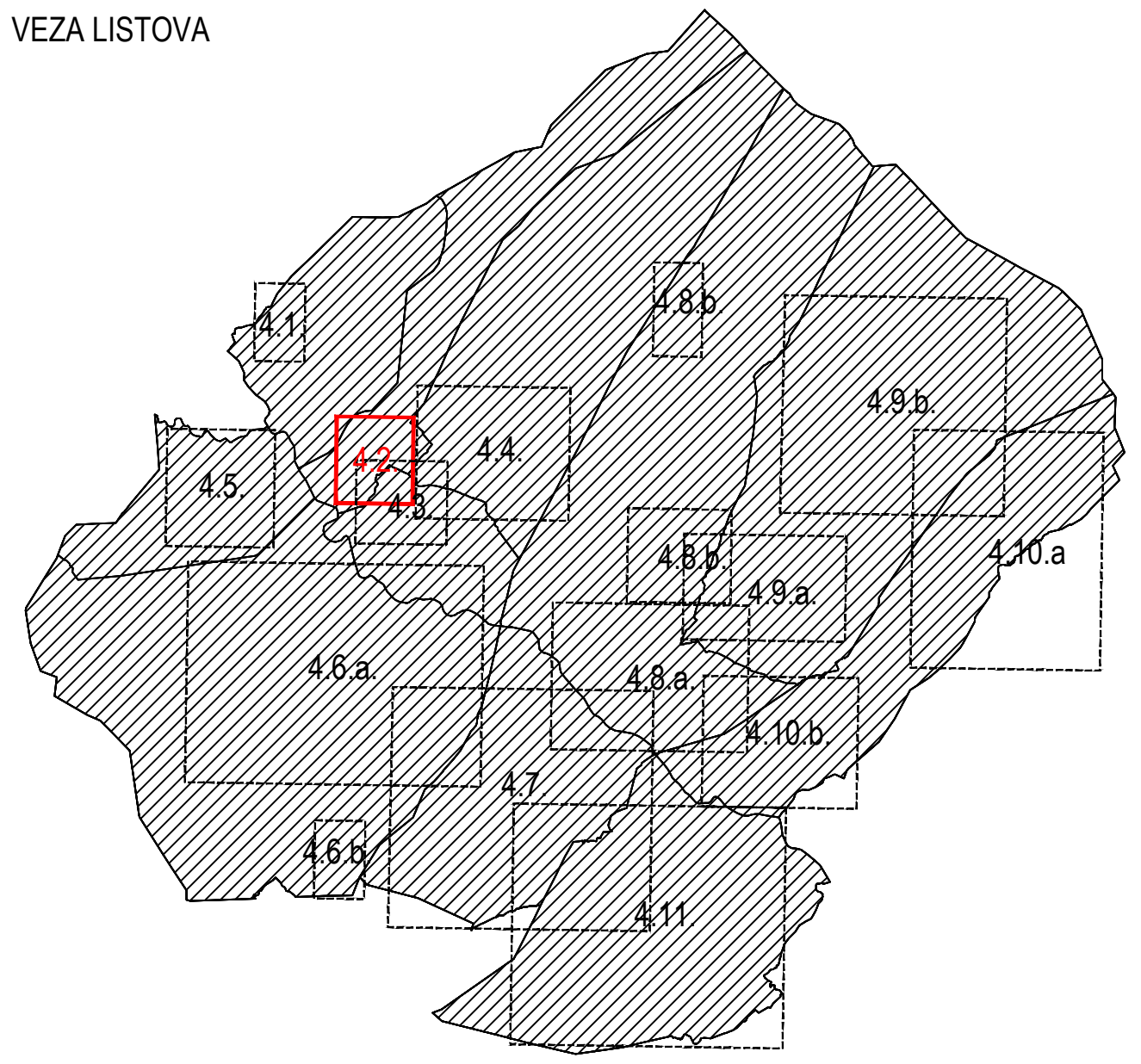


- LEGENDA**
-  ZAŠITNI KORIDOR DALEKOVODA
  - GRANICE**
  -  GRANICA NASELJA
  - RAZVOJ I UREĐENJE POVRŠINA NASELJA**
  -  IZGRAĐENI DIO GRAĐEVINSKOG PODRUČJA
  -  NEIZGRAĐENI DIO GRAĐEVINSKOG PODRUČJA
  - MJEŠOVITA NAMJENA PRETEŽNO STAMBENA IZGRADNJA**
  -  GRAĐEVINSKO PODRUČJE NASELJA - IZGRAĐENI DIO
  -  GRAĐEVINSKO PODRUČJE NASELJA - NEIZGRAĐENI DIO
  -  GRAĐEVINSKO PODRUČJE - IZMJENA
  - POVRŠINE IZVAN NASELJA ZA IZDOJENE NAMJENE**
  -  SPORTSKO REKREACIJSKA NAMJENA
  -  GROBLJE
  - OSTALE GRANICE**
  -  PLANIRANA IZRADA URBANISTIČKOG PLANA UREĐENJA



**VEZA LISTOVA**



**OPĆINA HRVACE**  
**IZMJENE I DOPUNE PROSTORNOG PLANA**  
**UREĐENJA OPĆINE HRVACE**  
 (prijedlog plana za javnu raspravu)  
**4. GRAĐEVINSKO PODRUČJE NASELJA**

Županija:	SPLITSKO-DALMATINSKA ŽUPANIJA	
Općina:	HRVACE	
Naziv prostornog plana:	IZMJENE I DOPUNE PROSTORNOG PLANA UREĐENJA OPĆINE HRVACE	
Naziv kartografskog prikaza:	DABAR	
Broj kartografskog prikaza	4.2.	Mjerilo kartografskog prikaza 1 : 5000
Odluka o izradi plana:	Službeni Glasnik Općine Hrvace 03/21.	Odluka o donošenju plana
Objava javne rasprave (datum):		Javni uvid održan:
Pečat tijela odgovornog za provođenje javne rasprave:	M.P.	Odgovorna osoba za provođenje javne rasprave: Zorana Majur Božinović, dipl. iur.
Pravna osoba koja je izradila plan:	ARHEO d.o.o., Zagreb Tomislavova 11	
Pečat pravne osobe koja je izradila plan:	M.P.	Direktor : Mario Pezelj, dipl.ing.arh.,ovlašteni arh.urbanist
Stručni tim u izradi plana:	Mario Pezelj, dipl.ing.arh. -ovlašteni arhitekt urbanist Aron Varga, dipl.ing.arh. - ovlašteni arhitekt urbanist Branimir Fojs, dipl.ing.arh. - ovlašteni arhitekt urbanist Ines Kotula, mag.ing.arch. - ovlašteni arhitekt urbanist Fran Fojs, arh.teh.	Josip Horvat, dipl. ing. prometa -ovlašteni ing. Damir Batarelo, dipl.iur. Vesna Pezelj, dipl. sociolog Vera Varga, dipl. biolog Ivan Sović, ing.el.
Odgovorni voditelj izrade plana:	Mario Pezelj, dipl.ing.arh.,ovlašteni arh.urbanist	
Pečat Općinskog vijeća:	M.P.	Predsjednik Općinskog vijeća:
Istovjetnost prostornog plana s izvornikom ovjerava:		Pečat nadležnog tijela: M.P.