









IZMJENE I DOPUNE  
PROSTORNOG PLANA UREĐENJA  
OPĆINE HRVACE

2.4. VODNOGOSPODARSKI SUSTAV  
VODOOPSKRBA




TUMAČ ZNAKOVA:

-  DRŽAVNA GRANICA
-  GRANICA OPĆINE






VODNOGOSPODARSKI SUSTAV  
KORIŠTENJE VODA  
VODOOPSKRBA

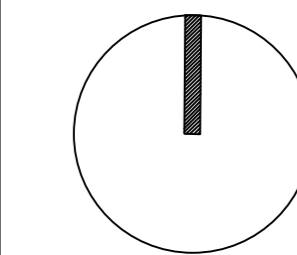
- |           |           |   |   |                               |
|-----------|-----------|---|---|-------------------------------|
| Postojeće | Planirano |  |  | MAGISTRALNI OPSKRBNI CJEVOVOD |
|           |           |  |   | OSTALI OPSKRBNI CJEVOVODI     |
|           |           |  |   | VODOSPREMA                    |
|           |           |  |   | CRPNA STANICA                 |
|           |           |  |   | PREKIDNA KOMORA               |

KORIŠTENJE VODA

-  VODNE POVRŠINE
-  MANJI VODOTOCI I BIJUČNI TOKOVI
-  OSTALI IZVORI MANJE ZNAČAJA

UREĐENJE VODOTOKA I VODA  
REGULACIJSKI I ZAŠTITNI SUSTAV

-  BRANA zemljana ZB
-  AKUMULACIJA AH - za hidroelektranu
-  AH - za planiranu reverzibilnu hidroelektranu
-  TRASA TUNELA RHE VRDOVO
-  POPLAVNO PODRUČJE



0 500 1000 1500 2000 2500

OPĆINA HRVACE  
IZMJENE I DOPUNE PROSTORNOG PLANA  
UREĐENJA OPĆINE HRVACE

(prijedlog plana za ponovnu javnu raspravu)

2. INFRASTRUKTURNI SUSTAVI

Županja:	SPLITSKO-DALMATINSKA ŽUPANIJA	
Općina:	HRVACE	
Naziv prostornog plana:	IZMJENE I DOPUNE PROSTORNOG PLANA UREĐENJA OPĆINE HRVACE	
Naziv kartografskog prikaza:	VODNOGOSPODARSKI SUSTAV - KORIŠTENJE VODA	
Broj kartografskog prikaza:	2.4.	Mjerilo kartografskog prikaza: 1 : 25000
Odluka o izradi plana:	Odluka o donošenju plana	
Službeni Glasnik Općine Hrvace 03/21.		
Objava javne rasprave (datum):	16.05.2024.	Ponovni javni uvid održan: 20.05.2024.
"web stranica općine.hr"	16.05.2024.	"Slobodna Dalmacija"
Pečat tijela odgovornog za provođenje javne rasprave:	M.P.	Odgovorna osoba za provođenje javne rasprave: Zorana Mađor Božinović, dipl. iur.
Pravna osoba koja je izradila plan:	ARHEO d.o.o., Zagreb Tomislavova 11	
Pečat pravne osobe koja je izradila plan:	M.P.	Direktor : Mario Pezeš, dipl.ing.arh.-ovlaštani arh.urbanist
Štućni tim u izradi plana:	Mario Pezeš, dipl.ing.arh. - ovlaštani arhitekt urbanist Aron Varga, dipl.ing.arh. - ovlaštani arhitekt urbanist Branimir Fojg, dipl.ing.arh. - ovlaštani arhitekt urbanist Ines Kotula, mag.ing.arch. - ovlaštani arhitekt urbanist Fran Fojg, arh.bih.	
Odgovorni voditelj izrade plana:	Mario Pezeš, dipl.ing.arh.-ovlaštani arh.urbanist	
Pečat Općinskog vijeća:	M.P.	Predsjednik Općinskog vijeća:
Istovjetnost prostornog plana s izvornikom urejva:	M.P.	Pečat nadležnog tijela:
		M.P.