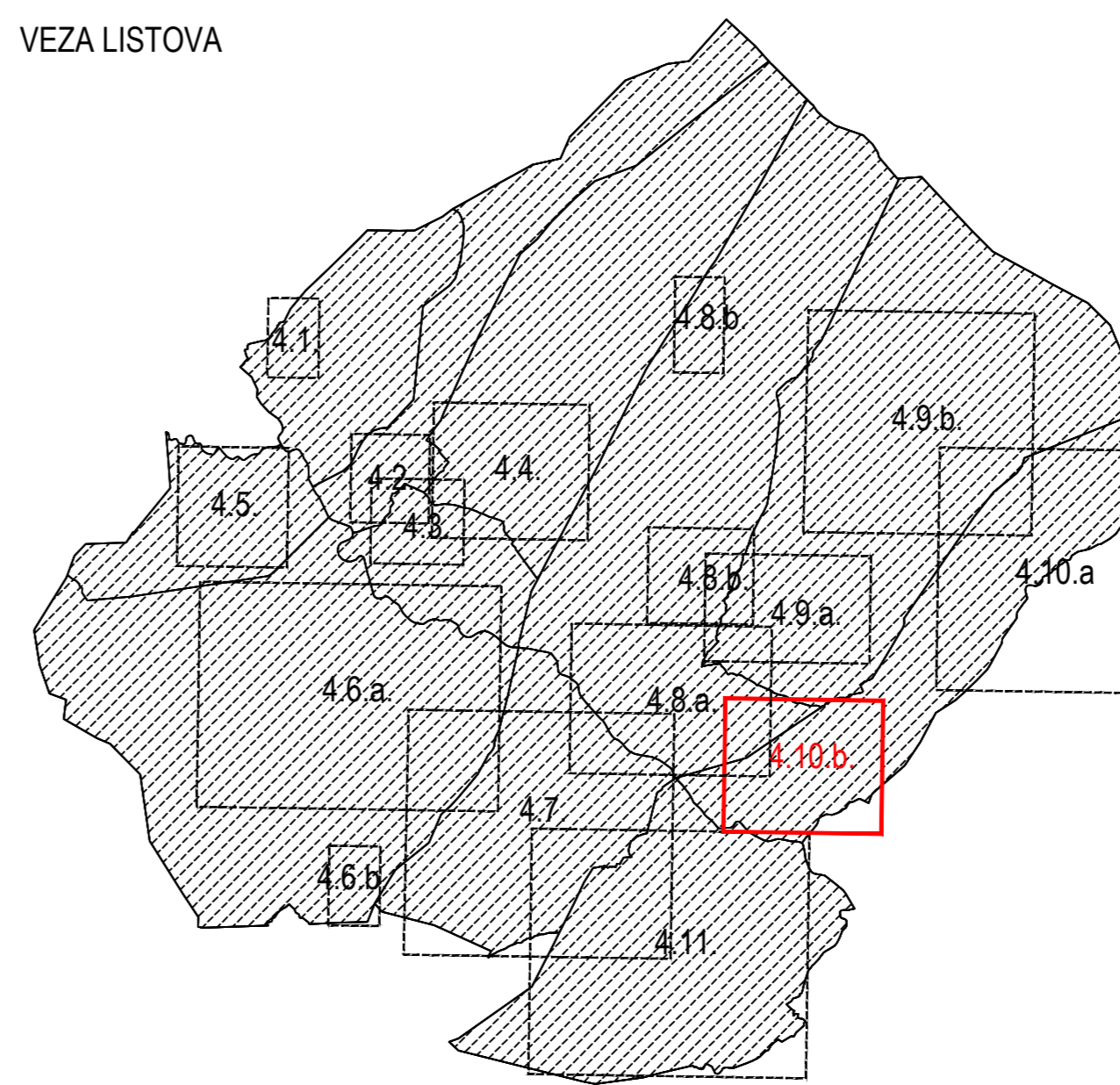


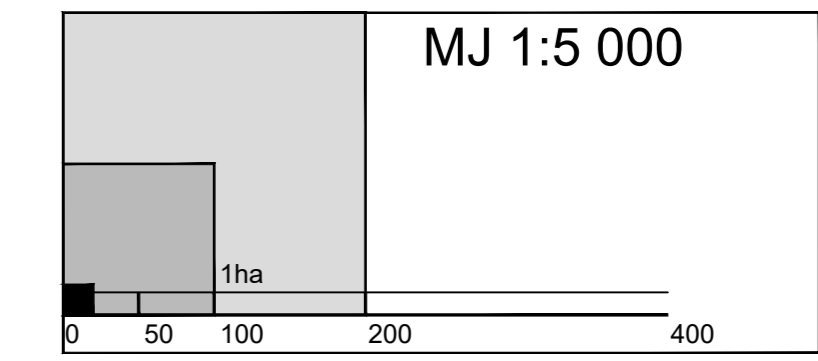
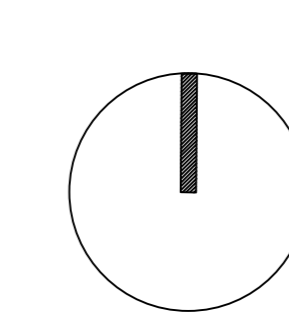


VEZA LISTOVA



RUMIN

- LEGENDA**
- ZAŠTNI KORDOR DALEKOVIDA
 - GRANICE**
 - OPĆINSKA / GRADSKA GRANICA
 - GRANICA NASELJA
 - RAZVOJ I UREĐENJE POVRŠINA NASELJA**
 - IZGRADENI DIO GRAĐEVINSKOG PODRUČJA
 - NEIZGRADENI DIO GRAĐEVINSKOG PODRUČJA
 - MJEŠOVITA NAMJENA PRETEŽNO STAMBENA IZGRADNJA
 - GRAĐEVINSKO PODRUČJE NASELJA - IZGRADENI DIO
 - GRAĐEVINSKO PODRUČJE NASELJA - NEIZGRADENI DIO
 - UGOSTITELJSKO TURISTIČKA NAMJENA 13 - kamp
 - GRAĐEVINSKO PODRUČJE - IZMJENA
 - POVRŠINE IZVAN NASELJA ZA IZVOJENE NAMJENE**
 - GOSPODARSKA NAMJENA 21 - pretežno industrijska, 22 - pretežno zanatlija
 - OSTALE GRANICE**
 - PLANIRANA IZRADA URBANISTIČKOG PLANA UREĐENJA



ARHEO d.o.o.

OPĆINA HRVACE
IZMJENE I DOPUNE PROSTORNOG PLANA
UREĐENJA OPĆINE HRVACE

(prijedlog plana za ponovnu javnu raspravu)

4. GRAĐEVINSKO PODRUČJE NASELJA

Županija:	SPLITSKO-DALMATINSKA ŽUPANIJA	
Općina:	HRVACE	
Naziv prostornog plana:	IZMJENE I DOPUNE PROSTORNOG PLANA UREĐENJA OPĆINE HRVACE	
Naziv kartografskog prikaza:	RUMIN	
Broj kartografskog prikaza:	4.10. b.	Mjerilo kartografskog prikaza: 1 : 5000
Odluka o izradi plana:	Odluka o donošenju plana	
Službeni Glasnik Općine Hrvace 03/21.		
Ocjena javne rasprave (datum):	Javni uvid odtičan:	Ponovni javni uvid odtičan:
"Web stranica: prijedlog.hr " - 16.05.2024.	od: 20.05.2024.	od: 03.06.2024.
"Web stranica Općine Hrvace"	od: 17.05.2024.	
"Slobodna Dalmacija"		
Pečat tijela odgovornog za provođenje javne rasprave:	Odgovorna osoba za provođenje javne rasprave:	
M.P.	Zorana Mađer Božhović, dipl. inž. arh.	
Pravna osoba koja je izradila plan:	ARHEO d.o.o., Zagreb Tomislavova 11	
Pečat pravne osobe koja je izradila plan:	Direktor: Mario Piceš, dipl.ing.arh., ovlašten arh.urbanist	
M.P.		
Stručni tim u izradi plana:	Josip Horvat, dipl. ing. arh. - ovlašten arhitekst urbanist Mario Piceš, dipl. ing. arh. - ovlašten arhitekst urbanist Aron Varga, dipl. ing. arh. - ovlašten arhitekst urbanist Branimir Fogač, dipl. ing. arh. - ovlašten arhitekst urbanist Irena Kocić, mag. ing. arh. - ovlašten arhitekst urbanist Fran Fogač, arh. inž.	
Odgovorni voditelj izrade plana:	Mario Piceš, dipl.ing.arh., ovlašten arh.urbanist	
Pečat Općinskog vijeća:	Predsjednik Općinskog vijeća:	
M.P.		
Istovjetnost prostornog plana s izvornikom ovjerava:	Pečat nadležnog tijela:	
	M.P.	