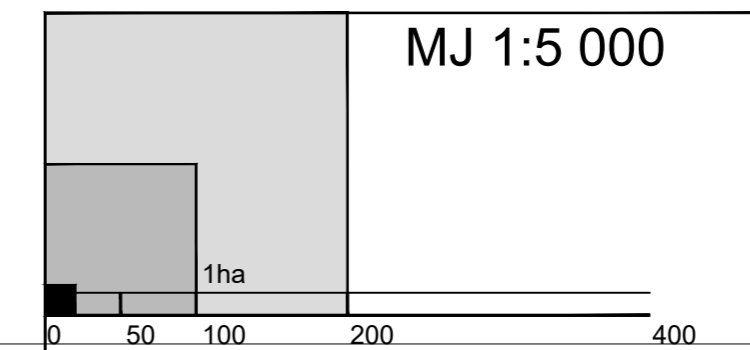
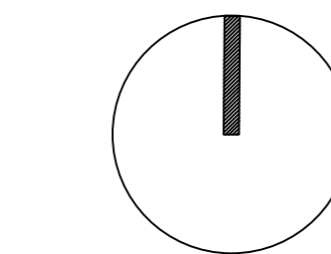
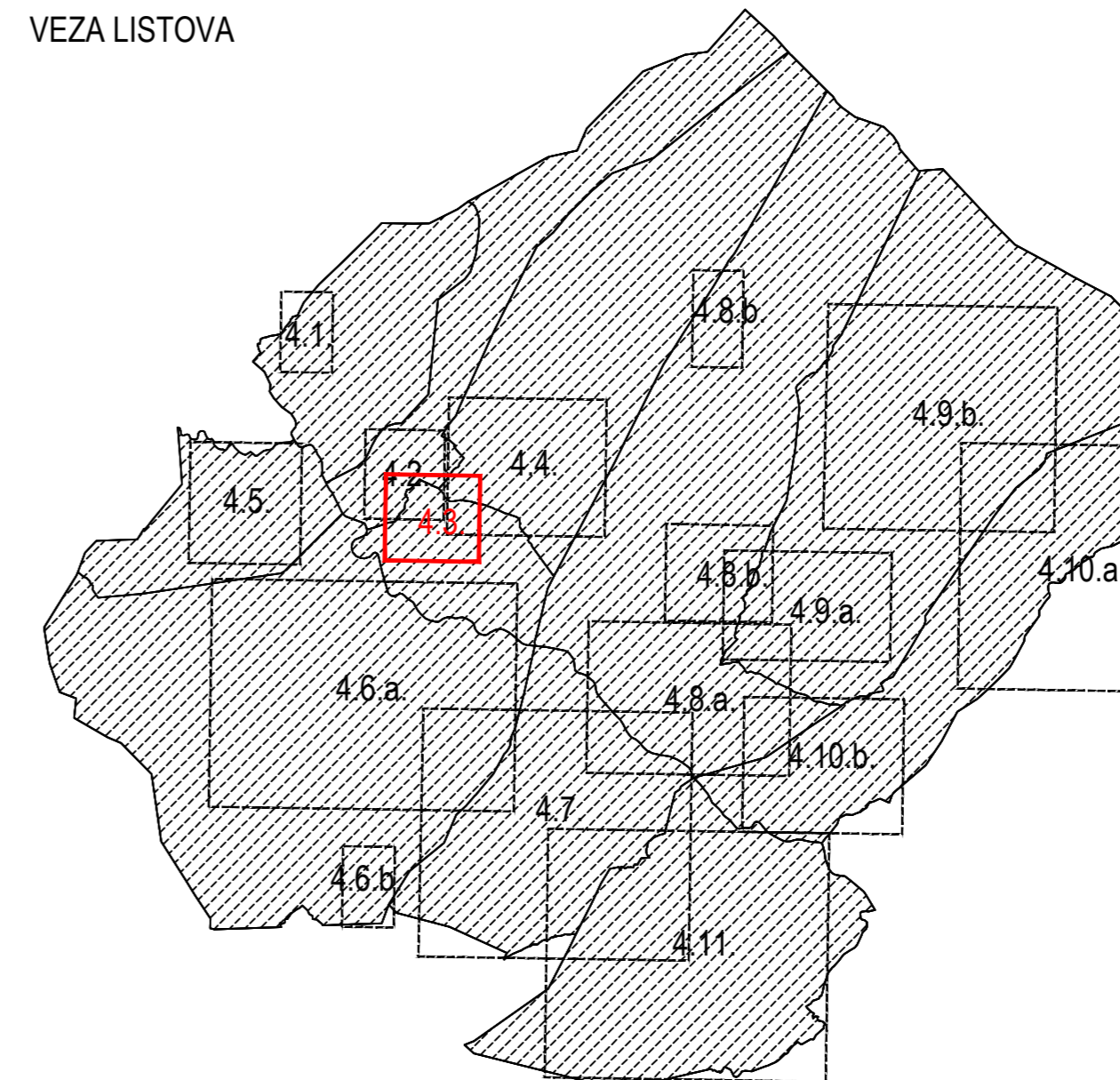


- LEGENDA**
- ZAŠITNI KORIDOR DALEKOVODA
 - GRANICE**
 - GRANICA NASELJA
 - RAZVOJ I UREĐENJE POVRŠINA NASELJA**
 - IZGRAĐENI DIO GRAĐEVINSKOG PODRUČJA
 - MJEŠOVITA NAMJENA PRETEŽNO STAMBENA IZGRADNJA
 - GRAĐEVINSKO PODRUČJE NASELJA - IZGRAĐENI DIO
 - POVRŠINE IZVAN NASELJA ZA IZDOVJENE NAMJENE**
 - SPORTSKO REKREACIJSKA NAMJENA
 - GROBLJE
 - OSTALE GRANICE**
 - PLANIRANA IZRADA URBANISTIČKOG PLANA UREĐENJA



VEZA LISTOVA



OPĆINA HRVACE IZMJENE I DOPUNE PROSTORNOG PLANA UREĐENJA OPĆINE HRVACE

(prijedlog plana za ponovnu javnu raspravu)

4. GRAĐEVINSKO PODRUČJE NASELJA

Županija:	SPLITSKO-DALMATINSKA ŽUPANIJA	
Općina:	HRVACE	
Naziv prostornog plana:	IZMJENE I DOPUNE PROSTORNOG PLANA PLANA UREĐENJA OPĆINE HRVACE	
Naziv kartografskog prikaza:	ZASIOK	
Broj kartografskog prikaza	4.3.	Mjerilo kartografskog prikaza 1 : 5000
Odluka o izradi plana:	Odluka o donošenju plana	
Službeni Glasnik Općine Hrvace 03/21.		
Objava javne rasprave (datum): "web stranica mppi.gov.hr" 16.05.2024., "web stranica Općina Hrvace" 16.05.2024., "Slobodna Dalmacija" 17.05.2024.,	Javni uvid održan: od: 20.05.2024.	Ponovni javni uvid održan: do: 03.06.2024.
Pečat tijela odgovornog za provođenje javne rasprave:	Odgovorna osoba za provođenje javne rasprave:	
M.P. Zorana Mador Božinović, dipl. iur.	
Pravna osoba koja je izradila plan:	ARHEO d.o.o., Zagreb Tomislavova 11	
Pečat pravne osobe koja je izradila plan: Direktor : Mario Pezelj, dipl.ing.arh.,ovlašteni arh.urbanist	
Stručni tim u izradi plana: Mario Pezelj, dipl.ing.arh. -ovlašteni arhitekt urbanist Aron Varga, dipl.ing.arh. - ovlašteni arhitekt urbanist Branimir Fojs, dipl.ing.arh. - ovlašteni arhitekt urbanist Ines Kotula, mag.ing.arch. - ovlašteni arhitekt urbanist Fran Fojs, arh.teh.	Josip Horvat, dipl. ing. prometa -ovlašteni ing. Damir Batarelo, dipl.iur. Vesna Pezelj, dipl. sociolog Vera Varga, dipl. biolog Ivan Sović, ing.el.	
Odgovorni voditelj izrade plana:	Mario Pezelj, dipl.ing.arh.,ovlašteni arh.urbanist	
Pečat Općinskog vijeća:	Predsjednik Općinskog vijeća:	
M.P.	
Istovjetnost prostornog plana s izvornikom ovjerava:	Pečat nadležnog tijela:	
.....	M.P.	