








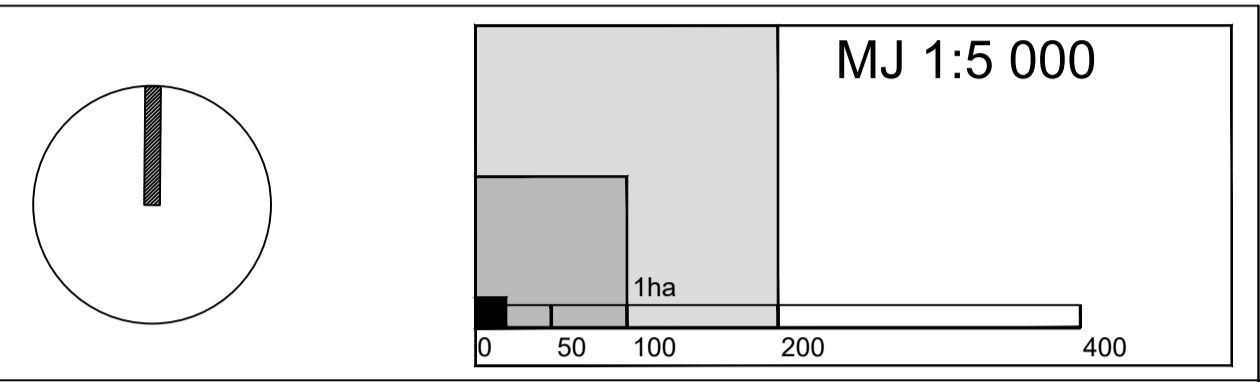
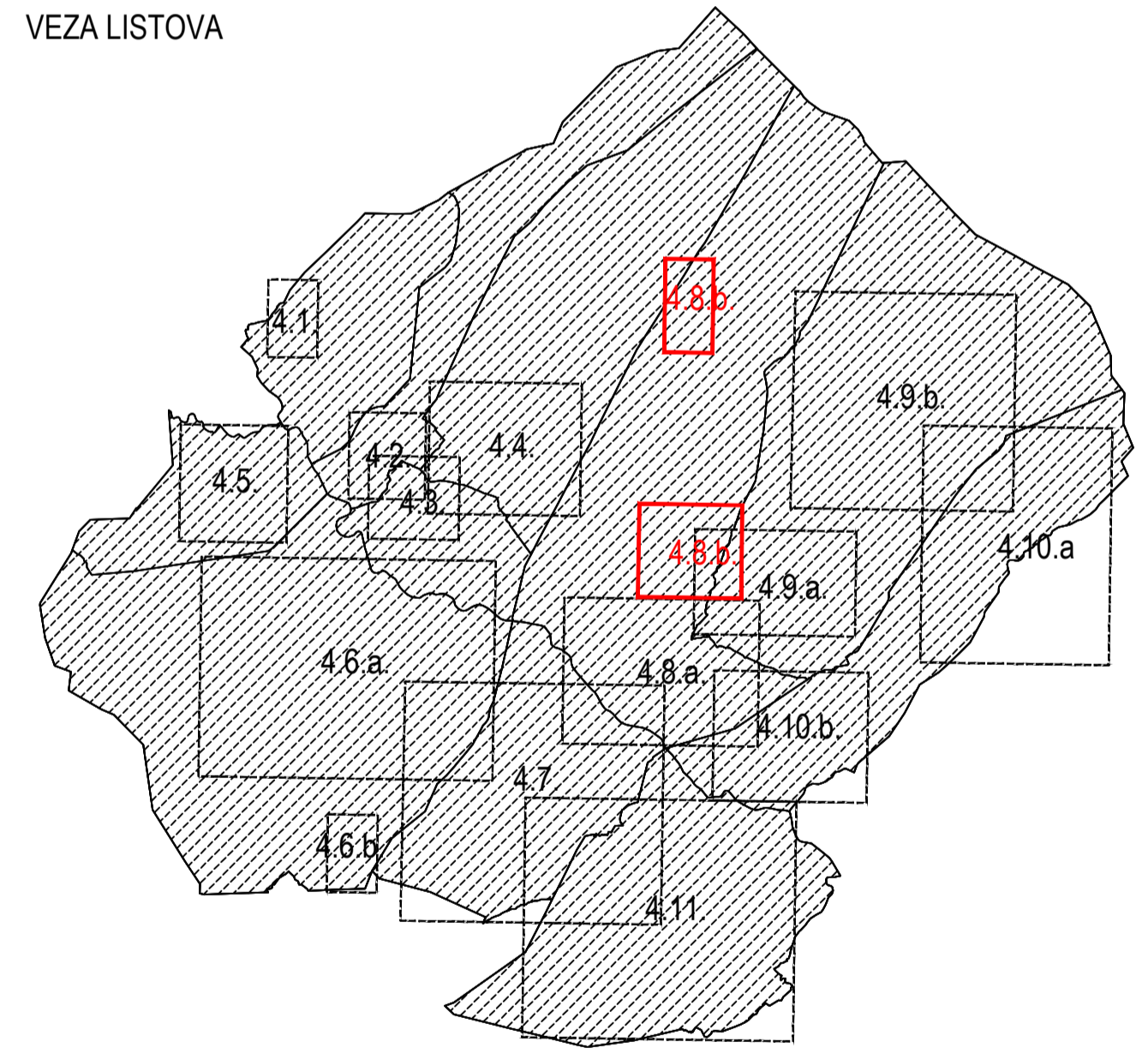


- LEGENDA**
-  ZAŠITNI KORIDOR DALEKOVODA
 - GRANICE**
 -  GRANICA NASELJA
 -  RAZVOJ I UREĐENJE POVRŠINA NASELJA
 -  IZGRADENI DIO GRAĐEVINSKOG PODRUČJA
 -  NEIZGRADENI DIO GRAĐEVINSKOG PODRUČJA
 -  IJMEŠOVITA NAMJENA PRETEŽNO STAMBENA IZGRADNJA
 -  GRAĐEVINSKO PODRUČJE NASELJA - IZGRADENI DIO
 -  GRAĐEVINSKO PODRUČJE NASELJA - NEIZGRADENI DIO
 - OSTALE GRANICE**
 -  PLANIRANA IZRADA URBANISTIČKOG PLANA UREĐENJA

VEZA LISTOVA



OPĆINA HRVACE
IZMJENE I DOPUNE PROSTORNOG PLANA
UREĐENJA OPĆINE HRVACE

(prijedlog plana za ponovnu javnu raspravu)

4. GRAĐEVINSKO PODRUČJE NASELJA

Županija:	SPLITSKO-DALMATINSKA ŽUPANIJA	
Općina:	HRVACE	
Naziv prostornog plana:	IZMJENE I DOPUNE PROSTORNOG PLANA UREĐENJA OPĆINE HRVACE	
Naziv kartografskog prikaza:	DONJI BITELIĆ	
Broj kartografskog prikaza	4.8.b.	Mjerilo kartografskog prikaza 1 : 5000
Odluka o izradi plana:	Odluka o donošenju plana	
Službeni Glasnik Općine Hrvace 03/21.		
Objava javne rasprave (datum): "web stranica mps.gov.hr" - 16.05.2024. "web stranica Općine Hrvace" - 16.05.2024. "Slobodna Dalmacija" - 17.05.2024.	Javni uvid održan: od: 20.05.2024.	Ponovni javni uvid održan: do: 03.06.2024.
Pečat tijela odgovornog za provođenje javne rasprave:	Odgovorna osoba za provođenje javne rasprave: Zorana Mađor Božinović, dipl. iur.	
M.P.		
Pravna osoba koja je izradila plan:	ARHEO d.o.o., Zagreb Tomislavova 11	
Pečat pravne osobe koja je izradila plan:	Direktor : Mario Pezelj, dipl.ing.arch.,ovlašteni arch urbanist	
M.P.		
Stručni tim u izradi plana: Mario Pezelj, dipl.ing.arch. -ovlašteni arhitekt urbanist Aron Varga, dipl.ing.arch. -ovlašteni arhitekt urbanist Branimir Fojš, dipl.ing.arch. -ovlašteni arhitekt urbanist Ines Kotula, mag.ing.arch. -ovlašteni arhitekt urbanist Fran Fojš, arch.tech.	Josip Horvat, dipl.ing.prometa -ovlašteni ing. Damir Batreljo, dipl.iur. Vesna Pezelj, dipl. sociolog Vera Varga, dipl. biolog Ivan Sović, ing.el.	
Odgovorni voditelj izrade plana:	Mario Pezelj, dipl.ing.arch.,ovlašteni arch urbanist	
Pečat Općinskog vijeća:	Predsjednik Općinskog vijeća:	
M.P.		
Istovjetnost prostornog plana s izvornikom ovjerava:	Pečat nadležnog tijela: M.P.	