





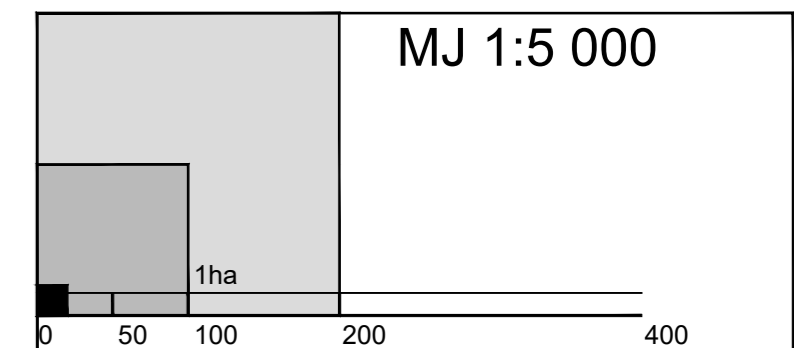
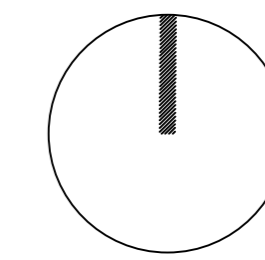


- LEGENDA**
-  ZAŠTINI KORIDOR DALEKOVODA
 - GRANICE**
 -  GRANICA NASELJA
 - RAZVOJ I UREĐENJE POVRŠINA NASELJA**
 -  IZGRADENI DIO GRAĐEVINSKOG PODRUČJA
 -  NEIZGRADENI DIO GRAĐEVINSKOG PODRUČJA
 - MJEŠOVITA NAMJENA PRETEŽNO STAMBENA IZGRADNJA**
 -  GRAĐEVINSKO PODRUČJE NASELJA - IZGRADENI DIO
 -  GRAĐEVINSKO PODRUČJE NASELJA - NEIZGRADENI DIO



VEZA LISTOVA



OPĆINA HRVACE
IZMJENE I DOPUNE PROSTORNOG PLANA
UREĐENJA OPĆINE HRVACE

(prijedlog plana za ponovnu javnu raspravu)

4. GRAĐEVINSKO PODRUČJE NASELJA

Županija:	SPLITSKO-DALMATINSKA ŽUPANIJA		
Općina:	HRVACE		
Naziv prostornog plana:	IZMJENE I DOPUNE PROSTORNOG PLANA UREĐENJA OPĆINE HRVACE		
Naziv kartografskog prikaza:	GORNJI BITELIĆ		
Broj kartografskog prikaza	4.9.a.	Mjerilo kartografskog prikaza	1 : 5000
Odluka o izradi plana:	Odluka o donošenju plana		
Službeni Glasnik Općine Hrvace 03/21.			
Ogjava javne rasprave (datum): "web stranica rpgg.gov.hr" 16.05.2024. "web stranica Općine Hrvace" 17.05.2024. "Slobodna Dalmacija" 17.05.2024.	Javni uvid održan: od: 20.05.2024. do: 03.06.2024.	Ponovni javni uvid održan:	
Pečat tijela odgovornog za provođenje javne rasprave:	Odgovorna osoba za provođenje javne rasprave:		
M.P.	Zorana Mador Božnović, dipl. tur.		
Pravna osoba koja je izradila plan:	ARHEO d.o.o., Zagreb Tomislavova 11		
Pečat pravne osobe koje je izradila plan:	Direktor : Mario Pezeš, dipl.ing.arh.,ovlašten arh urbanist		
M.P.			
Stručni tim u izradi plana: Mario Pezeš, dipl.ing.arh. - ovlašten arhitekt urbanist Aron Varga, dipl.ing.arh. - ovlašten arhitekt urbanist Branimir Fojš, dipl.ing.arh. - ovlašten arhitekt urbanist Irena Kozla, mag.ing.arch. - ovlašten arhitekt urbanist Fran Fojš, arh.teh.	Josip Horvat, dipl. ing. promet -ovlašten ing. Damir Batarilo, dipl.tur. Vesna Prazelj, dipl. sociolog Vera Varga, dipl. biolog Ivan Sović, ing.et.		
Odgovorni voditelj izrade plana:	Mario Pezeš, dipl.ing.arh.,ovlašten arh urbanist		
Pečat Općinskog vijeća:	Predsjednik Općinskog vijeća:		
M.P.			
Istovjetnost prostornog plana s izvornikom ovjerava:	Pečat nadležnog tijela:		
	M.P.		